

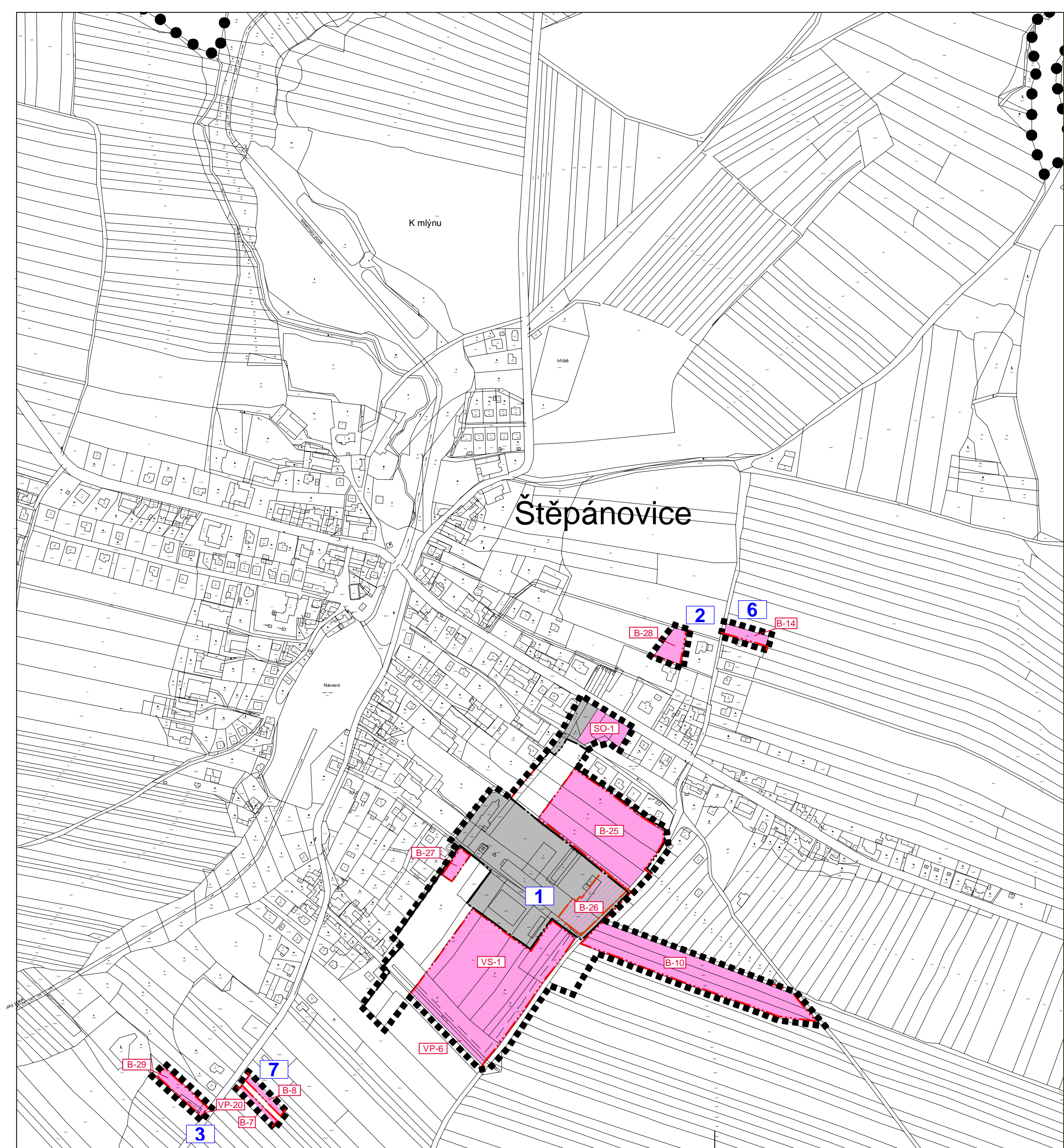


Změna č. 1 Územního plánu Štěpánovice

Legenda:

	ČÍSLO LOKALITY ŘEŠENÉ ZMĚNOU		HRANICE ÚZEMÍ ŘEŠENÉHO ZMĚNOU Č. 1
	ČÍSELNÉ OZNAČENÍ NAVRŽENÝCH PLOCH		HRANICE SPRÁVNÍHO ÚZEMÍ
	VYMEZENÍ PLOCHY ZASTAVĚNÉHO ÚZEMÍ		HRANICE ZASTAVĚNÉHO ÚZEMÍ
	VYMEZENÍ ZASTAVITELNÝCH PLOCH		HRANICE ZASTAVITELNÝCH PLOCH
	VYMEZENÍ PŘESTAVBOVÝCH PLOCH		HRANICE PLOCH PŘESTAVBY
			HRANICE PLOCH S ROZDÍLNÝM ZPŮSOBEM VYUŽITÍ



Změna č. 1 Územního plánu Štěpánovice

ČÁST: NÁVRH ÚP

VÝKRES ZÁKLADNÍHO ČLENĚNÍ ÚZEMÍ

PROJEKTOVÝ ATELIÉR AD s.r.o.
ING. ARCH. JAROSLAV DANĚK



RAZÍTKA A PODPISY:

HUSOVA 4, Č. BUDĚJOVICE, 370 01, TEL. 387 312 514, 605 277 998
www.atellerad.cz, atellerad@atellerad.cz, IČ 25194771, DIČ CZ25194771

ZPRACOVATEL: ING. ARCH. JAROSLAV DANĚK

KRESLIL: LUKÁŠ HOLEMÝ

ČÍSLO ZAKÁZKY: 52_2014

ČÍSLO VÝKRESU:

ČÍSLO PARÉ:

DATUM: ČERVEN 2016

1a

1

MĚŘÍTKO: 1 : 5 000

ZÁZNAM O ÚČINNOSTI

DATUM NABYTÍ ÚČINNOSTI

POŘIZOVATEL

OBECNÍ ÚŘAD ŠTĚPÁNOVICE

ING. LIBUŠE PFAUSEROVÁ
Oprávněná úřední osoba pořizovatele

RAZÍTKO A PODPIS:

SPRÁVNÍ ORGÁN, KTERÝ ZMĚNU Č. 1 ÚP VYDAL

ZASTUPITELSTVO OBCE ŠTĚPÁNOVICE

starosta – Ing. Václav Kopačka

RAZÍTKO A PODPIS: