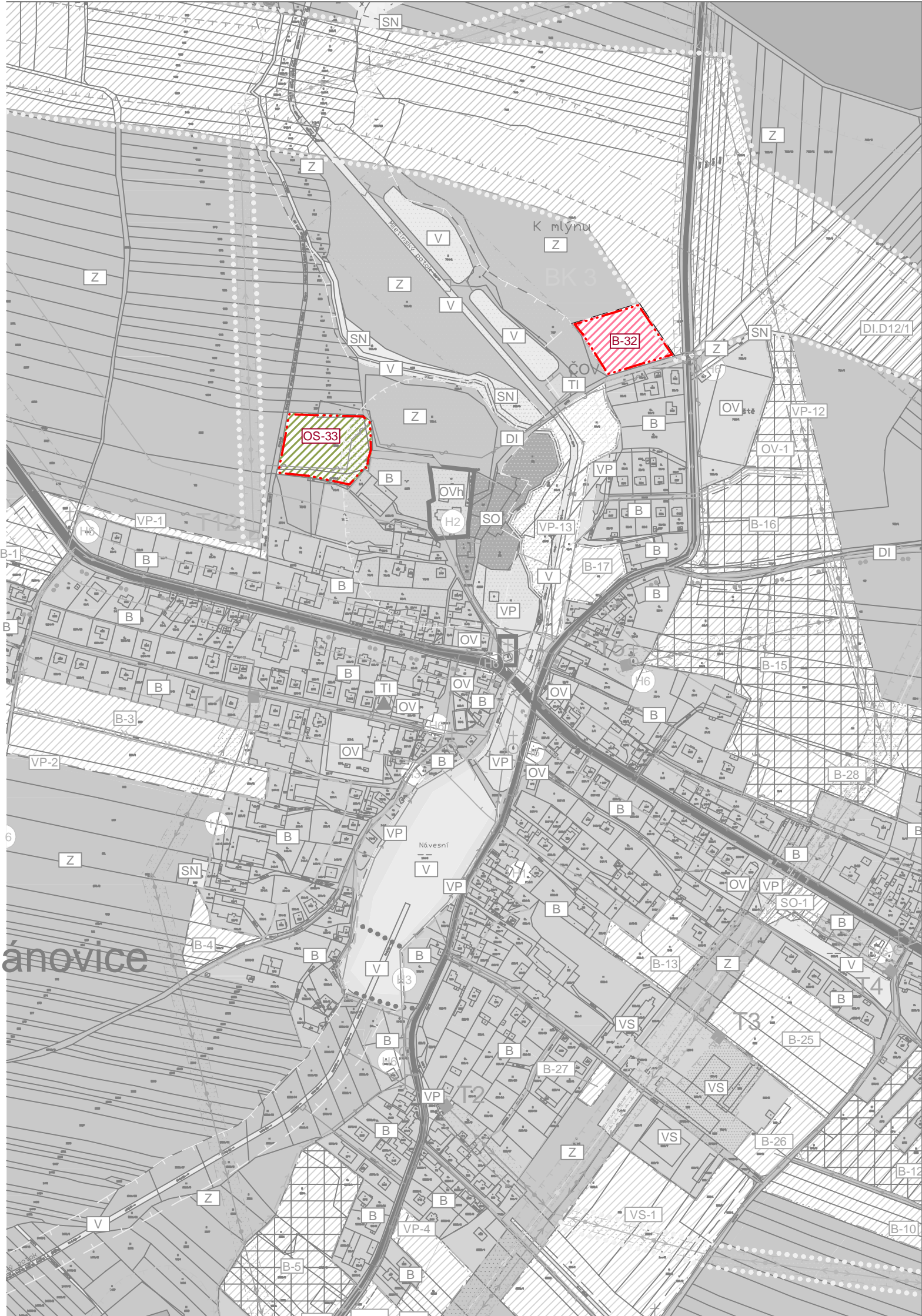







# ZMĚNA Č. 2 ÚP ŠTĚPÁNOVICE



- Legenda:**
-  HRANICE ZASTAVITELNÝCH PLOCH
  -  HRANICE PLOCH S ROZDÍLNÝM ZPŮSOBEM VYUŽITÍ
  -  PLOCHY BYDLENÍ
  -  PLOCHY OBČANSKÉHO VYBAVENÍ - SPORT
  -  ČÍSELNÉ OZNAČENÍ NAVRŽENÝCH PLOCH

CELÉ SPRÁVNÍ ÚZEMÍ JE SITUOVÁNO VE VYMEZENÉM ÚZEMÍ MINISTERSTVA OBRANY:  
 - OCHRANNÉM PÁSMU RADIOLOKAČNÍHO PROSTŘEDKU TŘEBOTOVICE  
 - VZDUŠNÝ PROSTOR LK TRA  
 - Z HLEDISKA POVOLOVÁNÍ VYJMENOVANÝCH DRUHŮ STAVEB

## Změna č. 2 Územního plánu Štěpánovice

ODŮVODNĚNÍ		KOORDINAČNÍ VÝKRES	
PROJEKTOVÝ ATELIÉR AD s.r.o. ING. ARCH. JAROSLAV DANĚK			
HUSOVA 4, Č. BUDĚJOVICE, 370 01, TEL. 387 312 514, 605 277 998 www.atelierad.cz, atelierad@atelierad.cz, IČ 25194771, DIČ CZ25194771			
ZPRACOVATEL: ING. ARCH. JAROSLAV DANĚK			
KRESLIL: LUKÁŠ HOLEMÝ			
ČÍSLO ZAKÁZKY: 12_2019	ČÍSLO VÝKRESU:	ČÍSLO PARÉ:	
DATUM: Červen 2020	4a	1	
MĚŘÍTKO: 1 : 5 000			
RAZÍTKA A PODPISY:			

## ZÁZNAM O ÚČINNOSTI

DATUM NABYTÍ ÚČINNOSTI	
POŘIZOVATEL	SPRÁVNÍ ORGÁN, KTERÝ ZMĚNU Č. 2 ÚP VYDAL
OBECNÍ ÚŘAD ŠTĚPÁNOVICE ING. ARCH. JINDŘISKA KUPCOVÁ Oprávněná úřední osoba pořizovatele	ZASTUPITELSTVO OBCE ŠTĚPÁNOVICE
RAZÍTKO A PODPIS:	RAZÍTKO A PODPIS:

